PLANIMETRÍA
ESCALA 1:2500

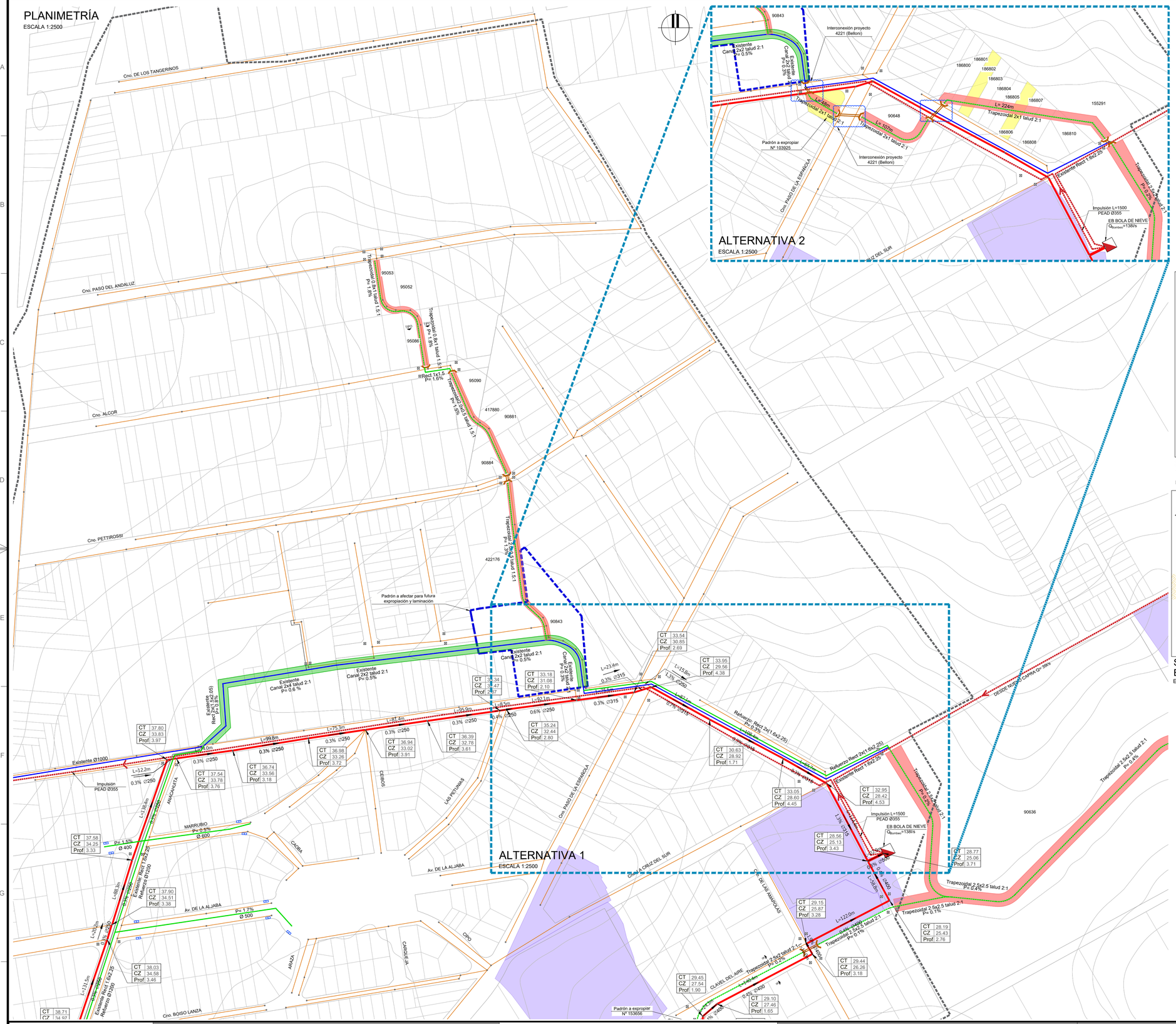

PLANO DE UBICACIÓN
ESCALA S/E

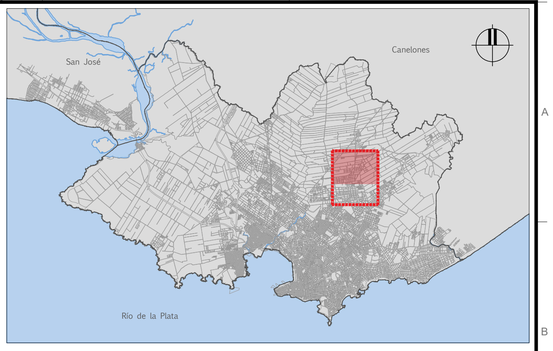

SECCIÓN TRANSVERSAL TIPO
ESCALA 1 : 125

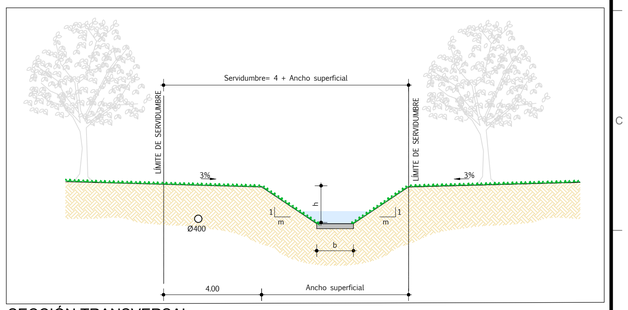

SECCIÓN TRANSVERSAL B - B
ESCALA 1 : 125

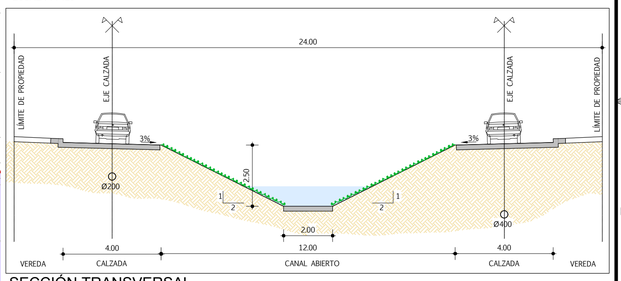

REFERENCIAS

SÍMBOLO	DENOMINACIÓN
	LÍMITE CUENCA DE SANEAMIENTO DE BOLA DE NIEVE
	COLECTOR PRINCIPAL
	COLECTOR SECUNDARIO
	CONDUCCIÓN PLUVIAL EXISTENTE
	PLUVIAL CERRADO
	PLUVIAL ABIERTO
	CONDUCCIÓN PROYECTO 4221 - BELLONI
	CÁMARAS DE INSPECCIÓN
	ESTACIÓN DE BOMBEO A ELIMINAR
	LÍNEA DE IMPULSIÓN A ELIMINAR
	ESTACIÓN DE BOMBEO
	LÍNEA DE IMPULSIÓN
	LÍMITE DE PROYECTO 4324 - PIEDRAS BLANCAS
	ASENTAMIENTOS IRREGULARES
	SERVIDUMBRE
	SERVIDUMBRE EXISTENTE
	EXPROPIACIÓN
	ALCANTARILLA
LONGITUD / PENDIENTE / DIÁMETRO	DATOS DE COLECTOR PRINCIPAL
	CAPTACIÓN DE CUNETA
	BOCA DE TORMENTA EXISTENTE
	BOCA DE TORMENTA PROYECTADA

NOTAS

- LAS DIMENSIONES DE LOS COLECTORES CIRCULARES SE EXPRESAN EN MILÍMETROS.
- LAS DIMENSIONES DE LAS SECCIONES TANTO TRAPEZOIDALES COMO RECTANGULARES, SE EXPRESAN EN METROS.
- LAS COTAS ESTÁN REFERIDAS AL CERO WARTON
- CUANDO SE INDICA "TRAPEZOIDAL 2X1", REFIERE A UN CANAL ABIERTO DE SECCIÓN TRAPEZOIDAL, DE 2m DE PROFUNDIDAD Y 1m DE ANCHO DE BASE.
- LAS LONGITUDES INDICADAS PARA LAS CONDUCCIONES REFIEREN A LOS COLECTORES DE SANEAMIENTO, NO A LOS PLUVIALES.
- EL DIÁMETRO DE LOS COLECTORES SECUNDARIOS ES DE 200mm.
- EN ESTA LÁMINA APLICAN LAS MISMAS NOTAS QUE EN LA LÁMINA E1-BN-03

TÉCNICOS CONSORCIO	
COORDINADOR GENERAL: Ing. RODOLFO ARADAS	TÉCNICO:
COORDINADOR DEL ÁREA: Ing. MICHAEL NORTON	TÉCNICO:
TÉCNICO: Ing. SANTIAGO URRESTARAZU	TÉCNICO:

INTENDENCIA DE MONTEVIDEO

GRUPO DE SEGUIMIENTO Y CONTROL (GSC)
PRESIDENTE GSC: Ing. JORGE ALSINA
COORDINADOR GENERAL: Ing. PABLO GUIDO
REFERENTE DEL ÁREA: Ing. SONIA PAGALDAY

PLAN DIRECTOR DE SANEAMIENTO Y DRENAJE URBANO DE MONTEVIDEO

DIAGNÓSTICO | PLAN DIRECTOR | PRIMERA ETAPA

EXPANSIÓN DEL SISTEMA DE SANEAMIENTO Y DRENAJE DE BOLA DE NIEVE
MACROCONDUCCIONES E INTERCEPTORES DE SANEAMIENTO

Nº PROY:	FECHA:
4200	OCTUBRE 2019
SUBPROY:	REVISIÓN:
TOMO: XXVII	LÁMINA: E1-BN-02